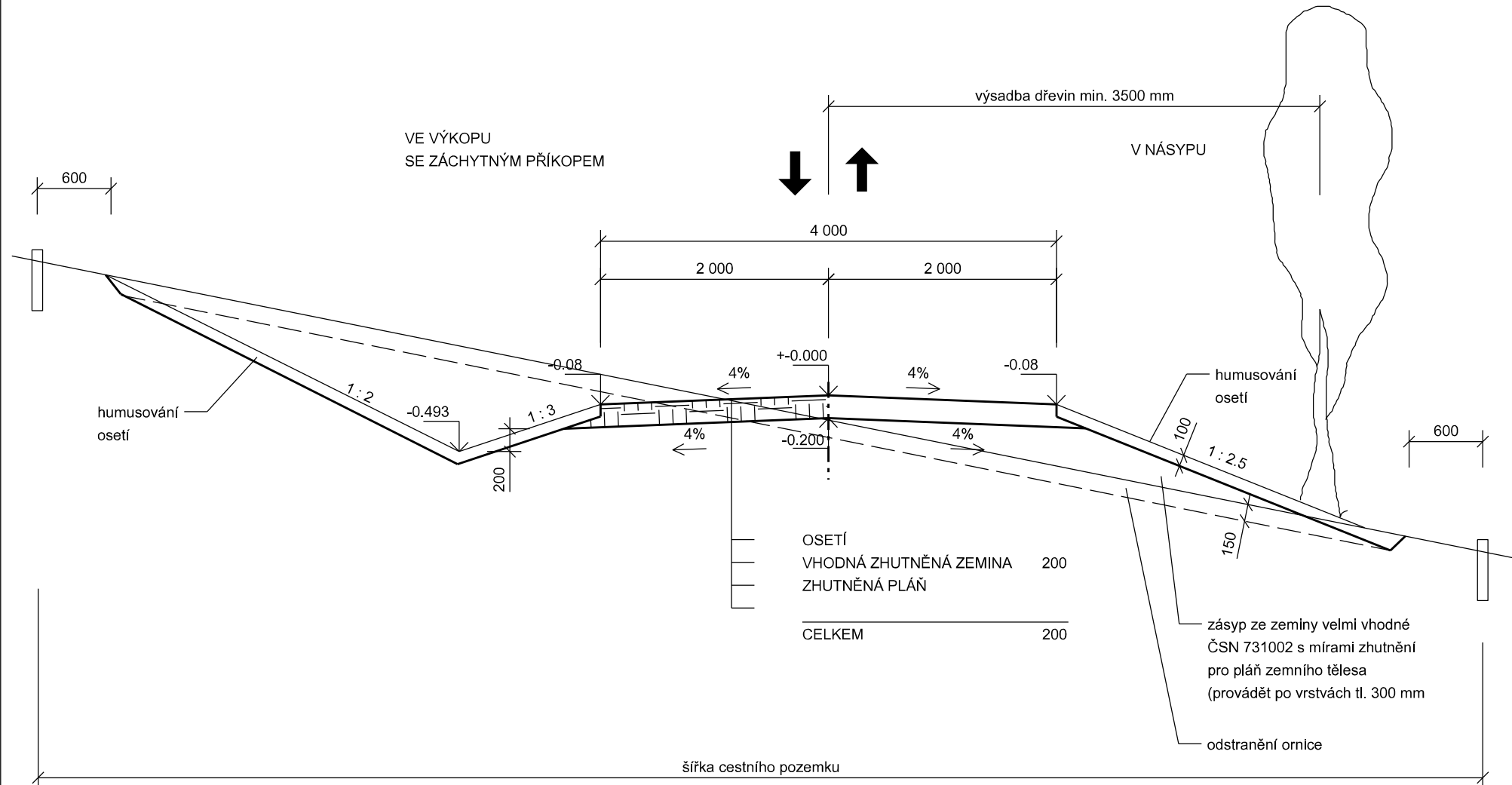


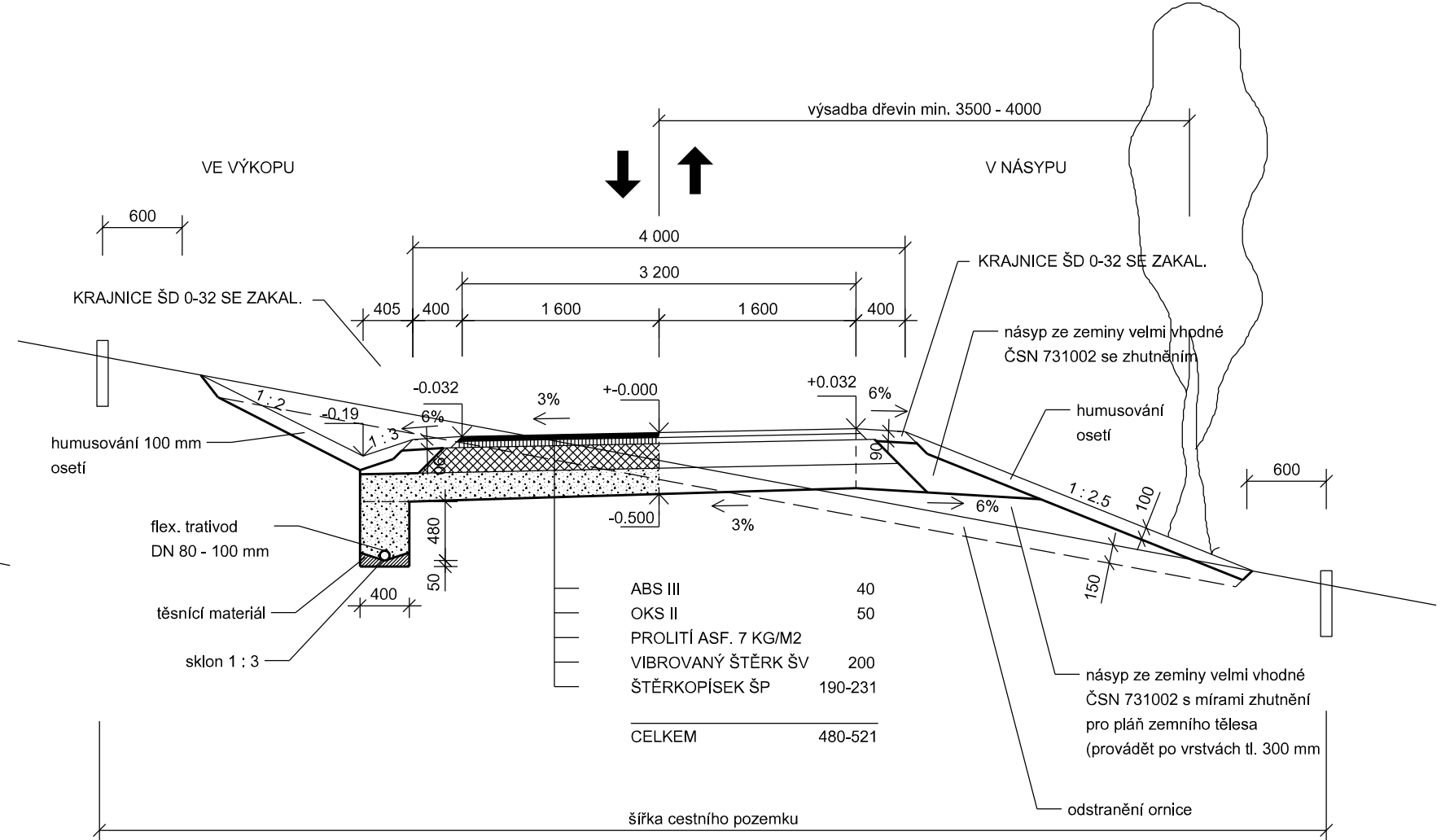
VZOROVÝ PŘÍČNÝ ŘEZ NEZPEVNĚNOU POLNÍ CESTOU 1 : 50

KATEGORIE JEDNOPRUHOVÁ P 4/30



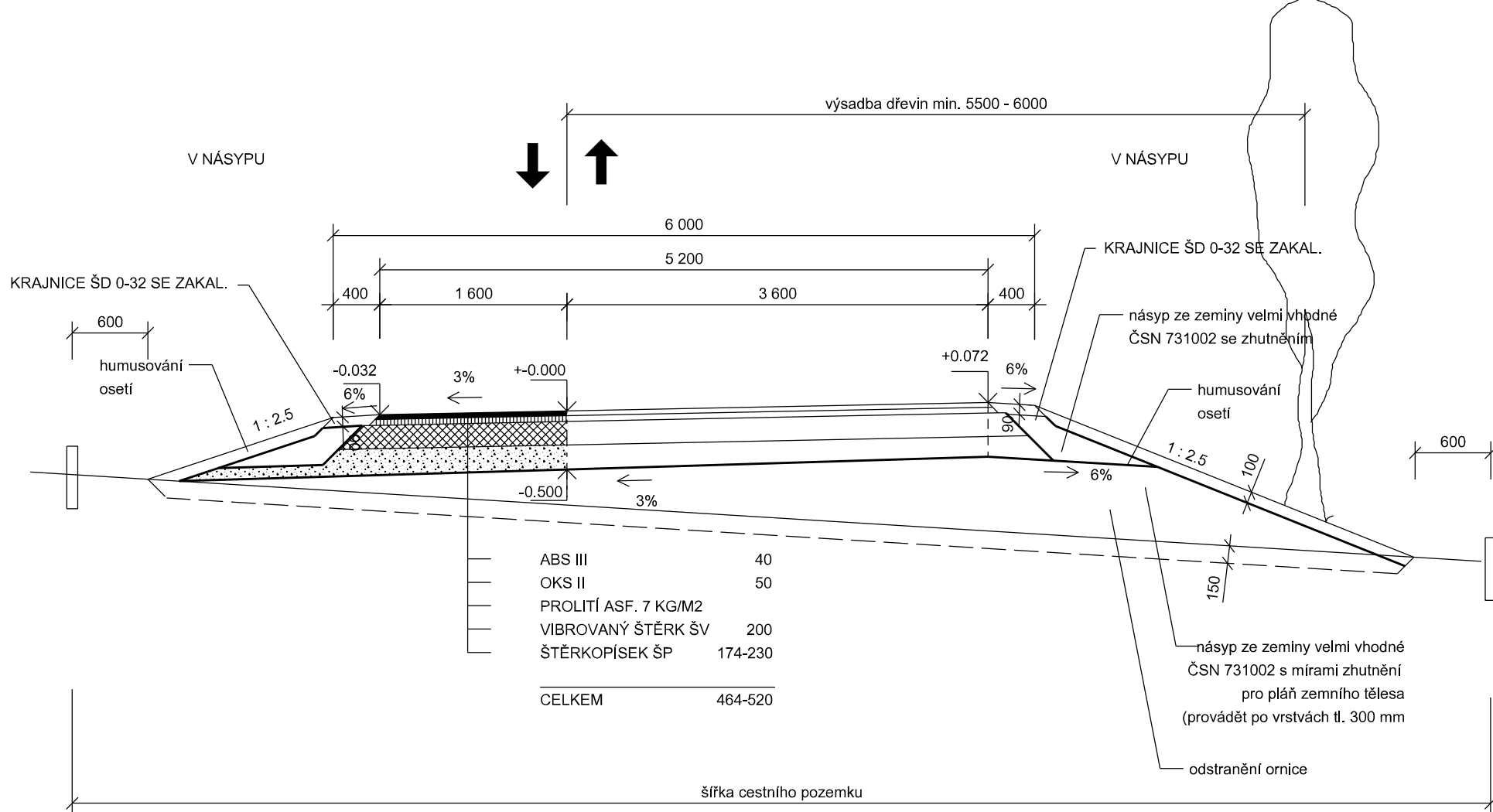
VZOROVÝ PŘÍČNÝ ŘEZ ZPEVNĚNOU POLNÍ CESTOU 1 : 50

KATEGORIE JEDNOPRUHOVÁ P 4/30 S DRÉNEM



VZOROVÝ PŘÍČNÝ ŘEZ ZPEVNĚNOU POLNÍ CESTOU 1 : 50

KATEGORIE JEDNOPRUHOVÁ P 4/30 S VÝHYBNOU



Veškeré inženýrské sítě jsou v PD uvedeny pouze orientačně, před zahájením stavby musí být vytyčeny v předstihu dle požadavku jednotlivých správců sítí !

VÝŠKOVÝ SYSTÉM: BPV

SOUŘADNICOVÝ SYSTÉM: JTSK

KRESLIL	VYPRACOVAL	ZODP. PROJ.	ODP. ZÁST	Ing. František Hanousek Barákova 41, 796 01 Prostějov IČO: 10078479 tel. +420 582 331 013	
Ing. Miroslav Lošťák	Ing. Miroslav Lošťák	Ing. Miroslav Lošťák	Ing. František Hanousek		
KRAJ:	Olomoucký	OBEC S ROZŠÍŘENOU PŮSOB.: Lipník nad Bečvou	OBEC a k. ú.: Kladníky	ZAK. ČÍSLO	4/09
INVESTOR: MZe Pozemkový úřad Pířerov				ARCH. ČÍSLO	146/1
AKCE: KOMPLEXNÍ POZEMKOVÁ ÚPRAVA V K.Ú. Kladníky 7. PLÁN SPOLEČNÝCH ZAŘÍZENÍ 7.2. DOKUMENTACE TECHNICKÉHO ŘEŠENÍ				DATUM	listopad 2010
				MĚŘÍTKO	1:50
				LIST MAPY	
OBSAH: 2. ZPŘÍSTUPNĚNÍ POZEMKŮ D.18. VZOROVÉ ŘEZY				Č. PŘÍLOHY	Č. KOPIE
				7.2.1.D.18.	1